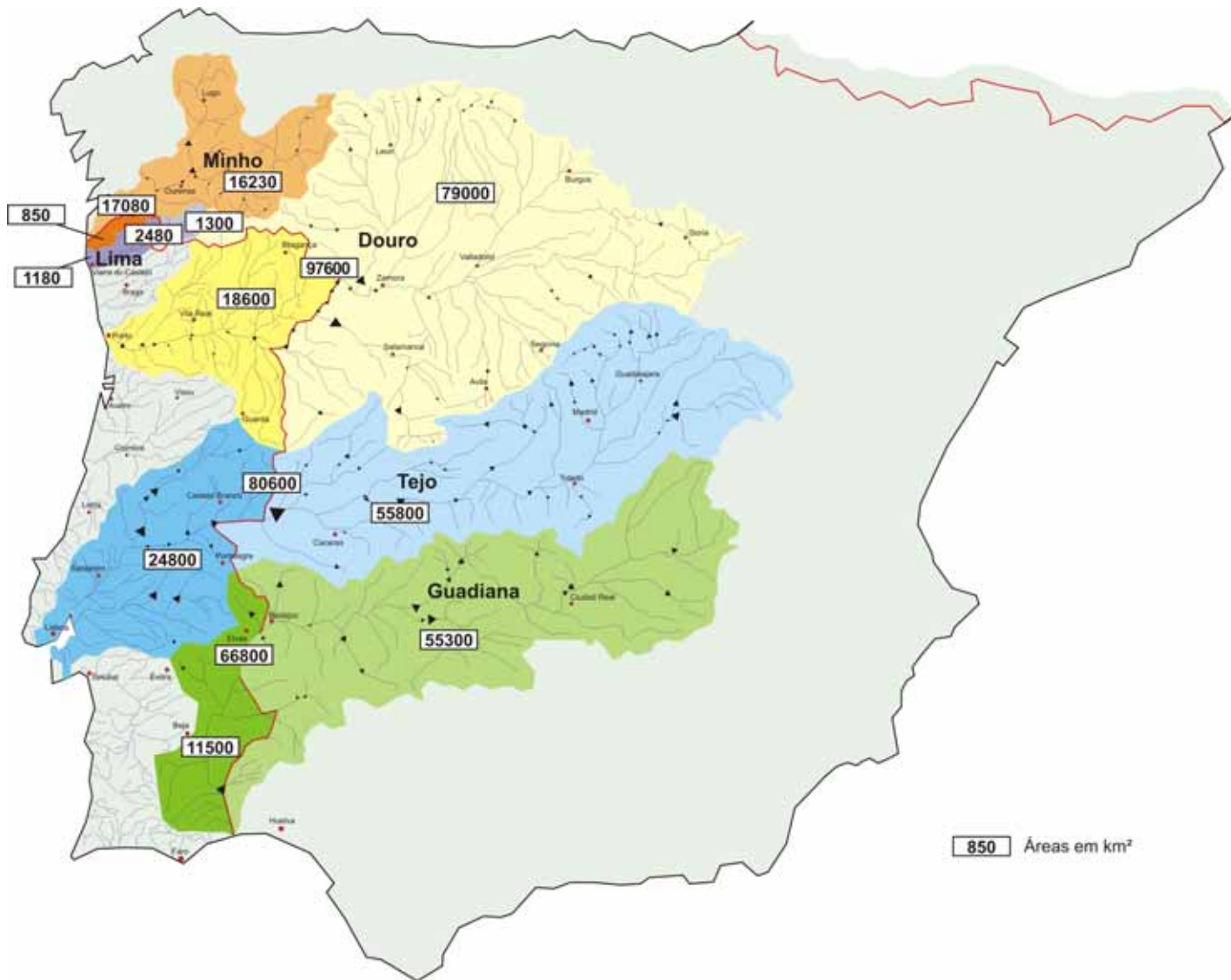


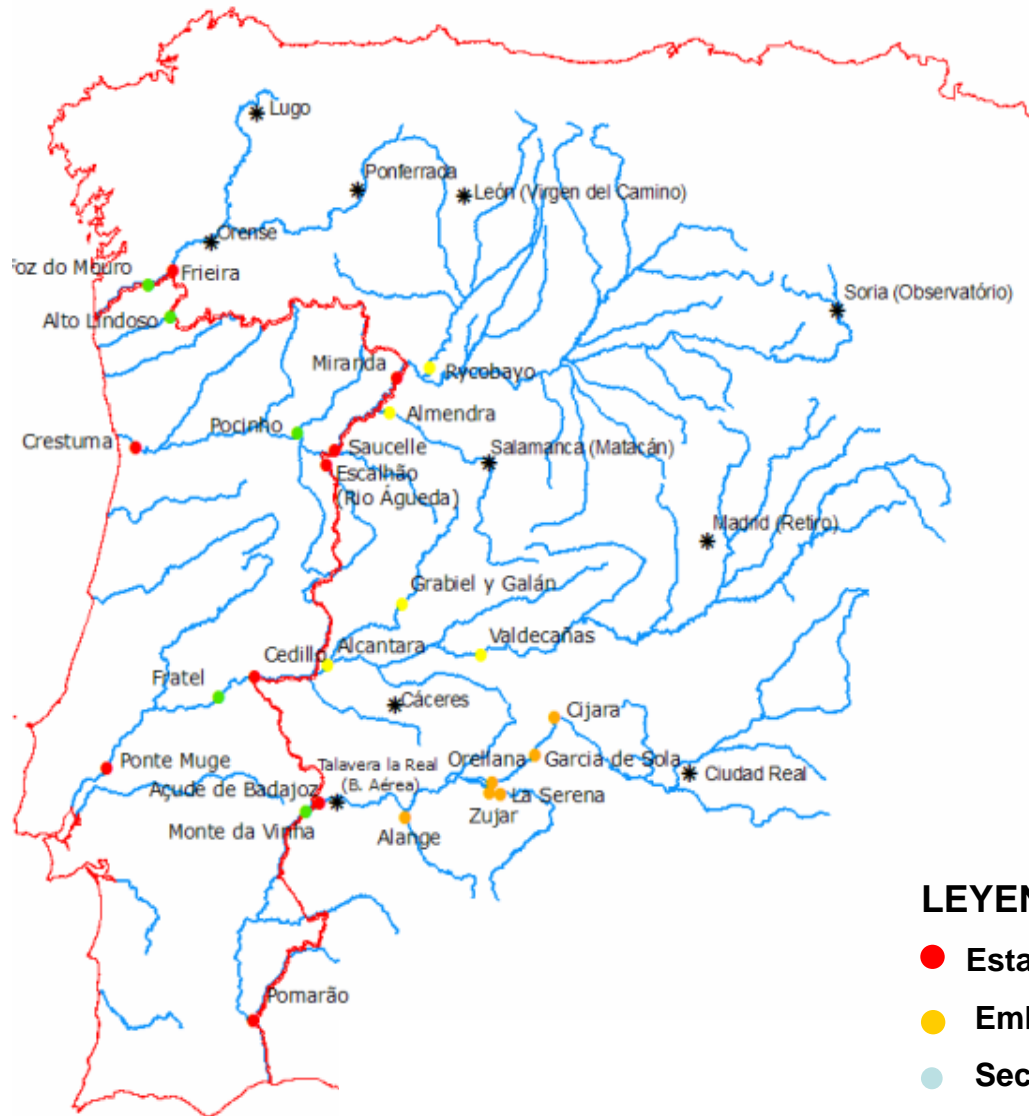
**ALGUNOS COMENTARIOS SOBRE  
LAS CUENCAS TRANSFRONTERIZAS  
DE  
ESPAÑA Y PORTUGAL**

**Fernando Octavio de Toledo y Ubieta  
Dirección General del Agua**

Debrecen, 7 de junio 2007

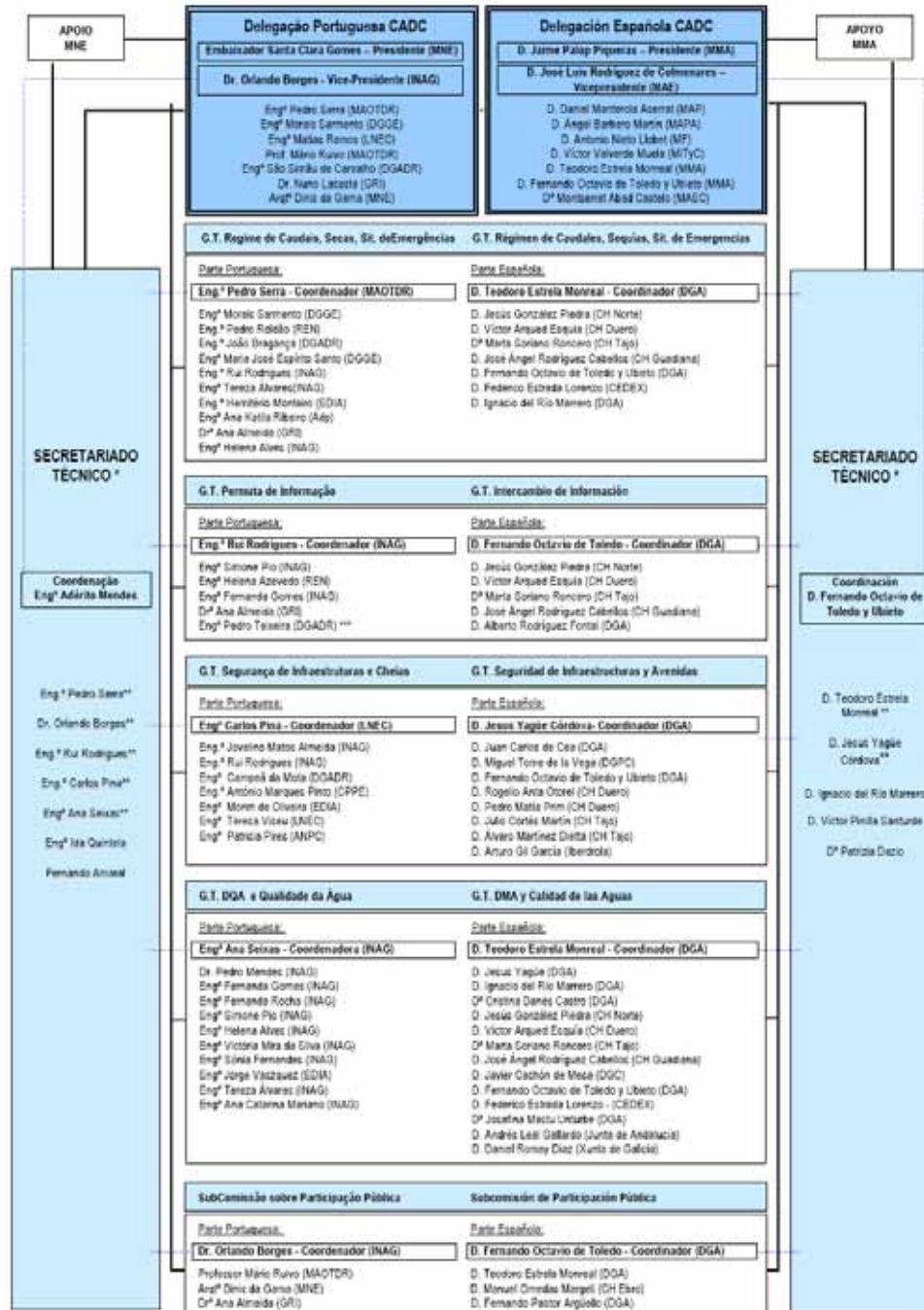


## PUNTOS DE CONTROL DEL CONVENIO DE ALBUFEIRA



### LEYENDA

- Estación de monitorización de régimen de caudales
- Embalses de control en España
- Secciones de control complementario en Portugal
- Embalses de control complementario en España
- ★ Red meteorológica en España



\* Comissão que pode integrar outros técnicos em função das tarefas a realizar.  
 \*\* Na qualidade de Coordenador do GT e sempre por pedido de transferências de coordenação de trabalhos entre Grupos de Trabalho.  
 \*\*\* A definir.

\* Comisión que puede integrar otros técnicos en función de las tareas a realizar.  
 \*\* La calidad de Coordinador de GT es únicamente por petición de coordinación de los trabajos entre los Grupos de Trabajo.  
 \*\*\* A definir.

# TAREAS EN CURSO (I)

- Propuesta de revisión del régimen de caudales
- Creación de una base de datos hispano-portuguesa de caudales medios diarios en puntos relacionados con el tramo fronterizo
- Estudio sobre las discrepancias existentes entre las estaciones de aforos de las cuencas del Duero y el Guadiana
- Coordinación de los trabajos de las empresas hidroeléctricas para determinar el caudal óptimo de explotación
- Realización de avances y resúmenes mensuales sobre la evolución del régimen de caudales
- Elaboración de informes anuales conjuntos sobre la situación hidrometeorológica y la calidad de las aguas
- Recopilación y análisis de información sobre calidad y vertidos:
  - seguimiento del control de calidad a establecer por los responsables de cada país en esta materia
  - presiones puntuales y difusas y calificación del riesgo de las masas de agua

# TAREAS EN CURSO (II)

- Recopilación, análisis y homogeneización de un conjunto de variables y datos climatológicos e hidrológicos con destino al intercambio de información:
  - niveles y caudales mensuales almacenados en embalses
  - precipitación mensual
  - piezometría de la red oficial
  - inventario de embalses de más de 1 hm<sup>3</sup>
  - inventario de infraestructuras de captación mayores de 2 m<sup>3</sup>/s
  - inventario de transferencias de agua
  - datos existentes sobre caudales sólidos
- Recopilación de informes periódicos elaborados por las respectivas Administraciones para la Unión Europea sobre diversas Directivas:
  - producción de agua para consumo humano
  - nitratos de origen agrícola
  - depuración
  - protección de especies acuáticas
  - zonas de baño

# TAREAS EN CURSO (III)

- Mejora en la definición de los datos a intercambiar sobre determinados aspectos: derechos de agua, información en situaciones de emergencia, variables para evaluación de situaciones de sequía, etc.
- Eliminación de discrepancias en la delimitación de las demarcaciones hidrográficas y masas de agua
- Establecimiento de equivalencias entre tipologías: aguas costeras, de transición e interiores
- Análisis de las posibilidades de seguimiento de la calidad del agua en la zona fronteriza, en “tiempo real”
- Recopilación y remisión a la contraparte de los datos GIS de las demarcaciones hidrográficas y las masas de agua, así como sobre el establecimiento de los Comités de Autoridades Competentes
- Análisis de los episodios de contaminación en los ríos compartidos

# TAREAS EN CURSO (IV)

- Seguimiento de los trabajos de la red de control biológico del Guadiana
- Trabajos en relación con la seguridad de infraestructuras:
  - estudio del Plan de Emergencia del embalse de Alqueva
  - simulacros de emergencia de presas
  - ejercicios de intercambio de información en situación de avenidas
  - intercambio de documentación sobre seguridad de presas
  - identificación de presas con potencial impacto transfronterizo
- Realización y mantenimiento de la página web de la Comisión para la Aplicación y Desarrollo del Convenio (CADC)
- Preparación, organización y desarrollo de los procesos de participación pública en relación con los ríos transfronterizos
- Organización de jornadas de intercambio de información y conocimientos abiertas a la participación de todos los entes interesados
- Creación y apoyo a la gestión de un grupo de interés CIRCA dedicado a facilitar los trabajos de acceso a la información de los integrantes de los distintos estamentos dependientes de la CADC





## CONVENIO DE ALBUFEIRA

Comisión para la Aplicación y Desarrollo del Convenio sobre Cooperación para la Protección y el Aprovechamiento Sostenible de las Aguas de las Cuencas Hidrográficas Hispano - Portuguesas



MENÚ

BUSCAR

MAPA DE CONTENIDOS

CONVENIOS

LA CONFERENCIA DE LAS PARTES

LA COMISIÓN

CUENCAS HIDROGRÁFICAS


CONTROL DEL CONVENIO DE ALBUFEIRA

DOCUMENTOS

ENLACES

## ¡Bienvenidos a la página de internet de la cadc!

Mensaje de bienvenida de los presidentes de la comisión.



### ACTUALIDAD

**Lorem ipsum dolor sit amet, consectetur adipiscing elit.**

*01-Jun-99*

Lorem ipsum dolor sit amet, consectetur adipiscing elit. Nam nisl sapien, fringilla et, pellentesque id, lacinia in, felis. Class aptent taciti sociosqu ad litora torquent per conubia nostra, per inceptos hymenaeos.

[\[más\]](#)

**Lorem ipsum dolor sit amet, consectetur adipiscing elit.**

*01-Jun-99*

Lorem ipsum dolor sit amet, consectetur adipiscing elit. Nam nisl sapien, fringilla et, pellentesque id, lacinia in, felis. Class aptent taciti sociosqu ad litora torquent per conubia nostra, per inceptos hymenaeos.

[\[más\]](#)

### AGENDA

**Lorem ipsum dolor sit amet, consectetur adipiscing elit.**

*01-Jun-99*

Lorem ipsum dolor sit amet, consectetur adipiscing elit. Nam nisl sapien, fringilla et, pellentesque id, lacinia in, felis. Class aptent taciti sociosqu ad litora torquent per conubia nostra, per inceptos hymenaeos.

[\[más\]](#)

Número de visitas: **00004977**

Última actualización: 17-01-07.

[www.cadc-albufeira.org](http://www.cadc-albufeira.org)



**KÖSZÖNÖM SZÉPEN  
MUCHAS GRACIAS**